


# PROGNOZA ODDZIAŁYWANIA NA ŚRODOWISKO DO MIEJSCOWEGO PLANU ZAGOSPODAROWANIA PRZESTRZENNEGO DLA TERENU POŁOŻONEGO PRZY ULICY OFICERSKIEJ 4 W WIŚNIOWEJ GÓRZE





SKALA 1:1000



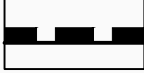

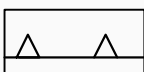

## RYSUNEK PROGNOZY

Załącznik Nr 1 do Uchwały Nr ...  
Rady Gminy Andrespol z dnia ...

### OZNACZENIA PROGNOZY

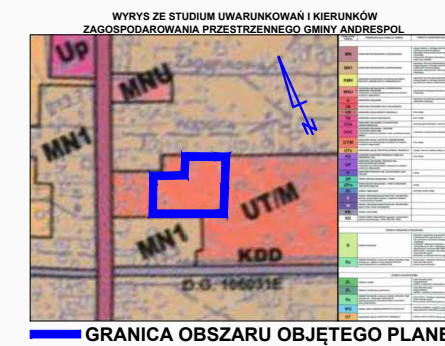
-  TERENY PRZEZNACZONE POD REALIZACJĘ ZABUDOWY
-  ISTNIEJĄCA ZIELEŃ
-  UDZIAŁ POWIERZCHNI BIOLOGICZNIE CZYNNEJ W POWIERZCHNI DZIAŁKI
-  TERENY PODLEGAJĄCE OCHRONIE AKUSTYCZNEJ

### ELEMENTY OBOWIĄZUJĄCE

-  GRANICA OBSZARU OBJĘTEGO PLANEM
-  LINIE ROZGRANICZAJĄCE TERENY O RÓŻNYM PRZEZNACZENIU  
LUB O RÓŻNYCH ZASADACH ZAGOSPODAROWANIA
-  NIEPRZEKRACZALNE LINIE ZABUDOWY
-  TEREN ZABUDOWY USŁUG ZDROWIA, OŚWIATY, SPORTU I TURYSTYKI

### ELEMENTY INFORMACYJNE

-  LINIE ROZGRANICZAJĄCE DRÓG POZA OBSZAREM OBJĘTYM PLANEM



WYPIS Z ROZDZIAŁU 3.1.11

Tereny o przeważającej funkcji zabudowy usług turystyki, sportu i rekreacji  
i zabudowy mieszkaniowej na zasadach równorzędnych  
- do ustalenia w planach miejscowych

Funkcje dopuszczalne - inna zabudowa usługowa,  
w tym usługi publiczne (realizowana tylko na działkach nie zalesionych)

**PRACOWNIA TEREN**

EWA KRAKOWSKA UPR.URB. NR 1099/90  
90-448 ŁÓDŹ  
UL. ŻWIRKI 1C LOK. 3

GRUDZIEŃ 2017